





INFORME DE GESTIÓN CONTRATO A HONORARIOS

NOMBRE	: Erwin Galvez Alfaro
RUT	:
PERIODO QUE INFORMA: Enero	
N° DE BOLETA	: 50 MONTO BRUTO : 870.427
PROGRAMA participativos	: planificación, gestión y seguimiento de proyectos de inversión social
ITEM	: 215.21.04.004.001 CENTRO DE COSTO : 04.05.54.01
CARGO	: Ayudante topógrafo SECPLA
FUNCIONES: Levantamientos topográficos de los proyectos en formulación, definiendo las características geométricas de calles, veredas, soleras accesos vehiculares y determinando el posicionamiento exacto de todas singularidades que conforman el mobiliario urbano.	



Actividades del mes

N°	Descripción	Medio verificador
1	<p>Proyecto mejoramiento sistema de riego en áreas verdes</p> <p>Ejecutar levantamiento topográfico en plazas previamente acordadas para determinar estado de estas. Se debe medir elementos tales como solerillas, soleras, líneas oficiales, postaciones, arbolado, bancas, juegos, cierres, calzadas y cualquier otro elemento significativo dentro del tramo en estudio.</p> <p>Las plazas son las siguientes:</p> <ul style="list-style-type: none"> -plaza yargas -plaza Larrañaga t1 -plaza Larrañaga t2 -plaza pernas norte -plaza pernas sur -plaza renacer -plaza adela martinez t3 -plaza maría del pilar -plaza la valleja -plaza libertad -plaza bellavista t1 -plaza victor cucchini -microplaza 1 -plaza arcoíris -platabanda parque santa ana zapadores 	<p>planimetría</p>

<p>2</p>	<p>Levantamiento topográfico multicancha hangar roa con montana ✓</p> <p>Ejecutar levantamiento topográfico en multicancha ubicada en la intersección de hangar roa con montana para determinar estado actual del predio, se debió medir interior del predio, determinando ubicación de postaciones, arbolado, accesos, cierres, soleras y cualquier dato necesario para la elaboración del plano. ✓</p>	<p>planimetría ✓</p>	
<p>3</p>	<p>Cesfam recoleta ✓</p> <p>Ejecutar mediciones dentro cesfam recoleta para determinar estado del recinto. Se determino espacios específicos, midiendo distancias de cierres, alturas, accesos, niveles de piso y ventanas ✓</p>	<p>planimetría ✓</p>	

Firmar funcionario	Firma jefe directo	Jefe departamento
--------------------	--------------------	-------------------



Firma Director 